



## Les enjeux et contraintes du site 2/3

### Environnement : milieu naturel

#### NATURA 2000

L'aire d'étude est concernée par le périmètre défini du Site d'Importance Communautaire (SIC) FR 9301601 «Côte Bleue – Chaîne de l'Estaque».

D'autres sites Natura 2000 sont situés à proximité.

#### LA FAUNE ET LA FLORE


Des enjeux faunistiques et floristiques sont présents dans l'aire d'étude.

Plusieurs espèces patrimoniales et/ou à statut réglementaire ont été identifiées dans le site d'étude.


Les travaux d'aménagement sont conçus et seront menés à bien sans porter atteinte aux espèces de faune et de flore protégées. Les études sont menées en concertation avec la DREAL (Direction Régionale de l'Environnement, de l'Aménagement et du Logement) et les partenaires locaux.




*Helianthemum ledifolium*



*Parietaria lusitanica*



*Convolvulus lineatus*



*Helianthemum marifolium*



*Ascalaphe moucheté*

Photo sur site : Sylvain FADDA / Naturalia

### Environnement : patrimoine et paysage

#### SITES CLASSÉS ET INSCRITS

Le classement du massif de la Nerthe a pour objectif de préserver sur le long terme une vaste entité paysagère au patrimoine riche et diversifié, soumise à de fortes pressions foncières.

Le projet de complément de l'échangeur A55 x RD9 se situe en bordure du périmètre classé.



1. Plaine agraire

#### PAYSAGE


Le diagnostic paysager a permis d'identifier trois secteurs distincts :

- ① Le paysage de plaine agraire (au nord de l'A55) présente un enjeu moyen et sera modifié par l'implantation de la zone d'activités des Aiguilles. Des percées visuelles sur le grand paysage sont à conserver et permettront de mettre en valeur l'activité économique.
- ② Le projet devra veiller à préserver le milieu de garrigue des piémonts du massif de la Nerthe.
- ③ Le quart Sud-Ouest de l'échangeur, le massif boisé en piémont de l'espace collinaire sera préservé ou reconstitué.


Globalement pour le projet de complément de l'échangeur, l'enjeu paysager est important.



2. Piémont du massif de la Nerthe



3. Quart Sud Ouest de l'échangeur



# Echangeur entre A55 et RD9

COMPLÉMENT POUR LA DESSERTE DES ZONES D'ACTIVITÉS