

L'Arbois, beauté minérale

D'une surface de 800 hectares, le Parc départemental de l'Arbois est situé au cœur des 4 500 hectares du plateau de l'Arbois, au sud-ouest d'Aix-en-Provence, placé sous la surveillance de la garde départementale à cheval. Traversé par quelques ruisseaux temporaires, le parc alterne pinède et garrigue, avec une forte présence minérale et une faune et une flore remarquables qui lui donnent un cachet unique.




Le plateau

Si vous avez de la chance, vous pourrez apercevoir sur ce site un couple d'aigles de Bonelli. L'Arbois est l'un des rares parcs des Bouches-du-Rhône qui accueillent cette espèce fragile et protégée.



L'aigle de Bonelli

Le Département propose des aménagements sportifs, des parcours de VTT et de la course d'orientation. De plus, le Parc départemental de l'Arbois accueille les anciens chevaux de la garde à cheval.



> L'ouvrage le plus récent sur ce site est la ligne à grande vitesse Méditerranéenne. Initiée en 1989 et inaugurée le 7 juin 2001, la ligne s'étend sur 295 km. Elle relie Aix-en-Provence à Valence en 38 minutes, à une vitesse de pointe de 353,5 km/h.

Accès

Accès en voiture soit par la RD 9, soit par la RD 65d.

En Provence, en toutes saisons, le risque d'incendie de forêt est important. Aussi, dans les Bouches-du-Rhône, un arrêté préfectoral réglemente l'accès aux espaces naturels toute l'année et notamment du 1^{er} juin au 30 septembre. Un numéro de téléphone, le 0811 20 13 13* (coût d'un appel local) et le site internet de la préfecture des Bouches-du-Rhône (www.bouches-du-rhone.gouv.fr) vous permettent de vous informer sur les possibilités de balade.



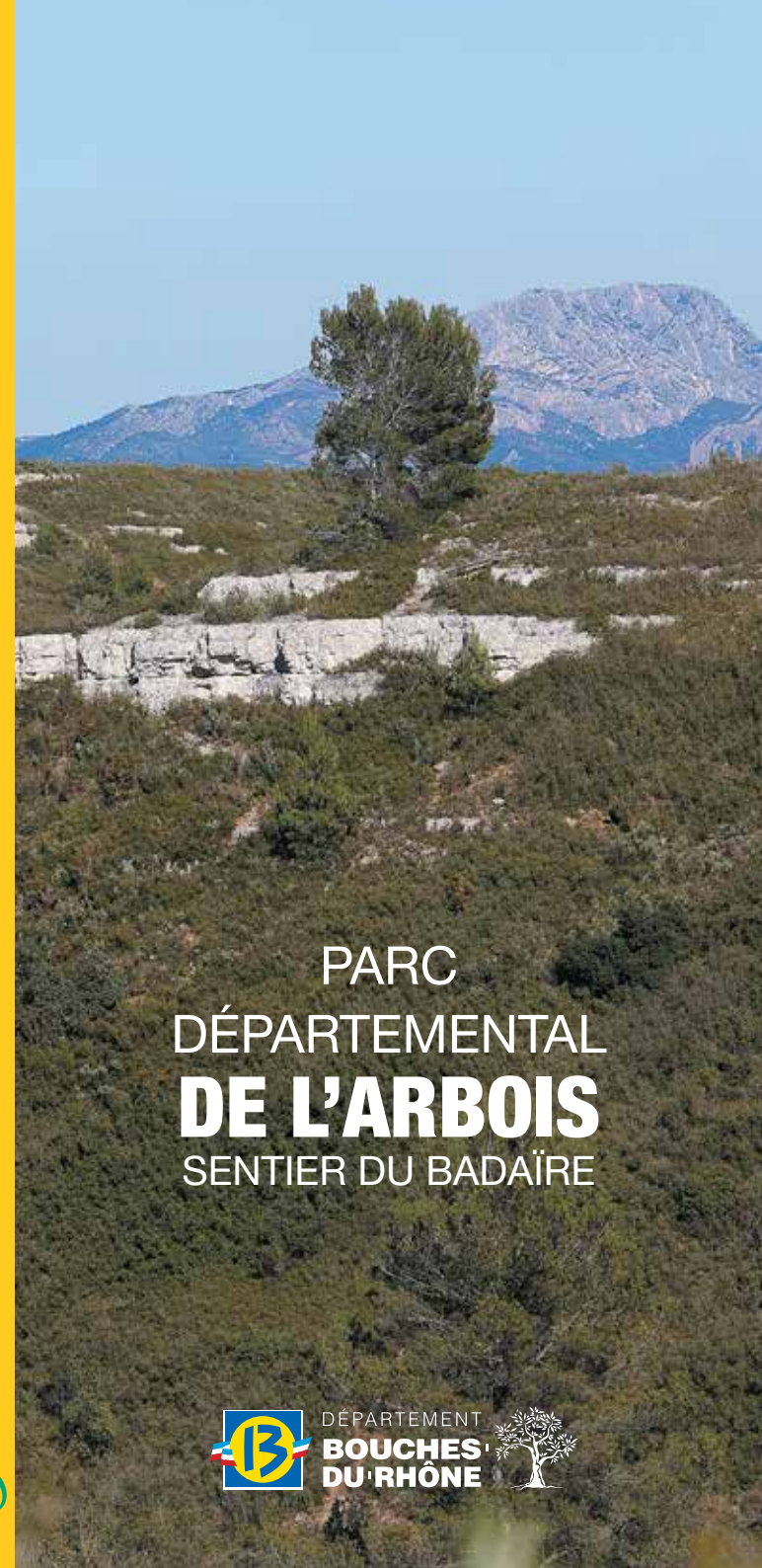
Recommandations

- je respecte la nature, son environnement et les propriétés privées,
- je prends connaissance à l'avance des difficultés, de la distance du trajet choisi, et je ne prends pas de risques inutiles,
- j'emporte avec moi de l'eau en quantité suffisante,
- j'observe le code forestier, les arrêtés préfectoraux et municipaux et tous les panneaux d'interdiction,
- je reste sur les chemins et les sentiers balisés,
- je reste courtois(e) avec les autres usagers et je reste discret(e),
- je ramène mes déchets pour les trier,
- en cas d'extrême urgence, je compose le 112 sur mon mobile.

Par ailleurs, vous entrez dans un espace non aménagé, il appartient à chacun d'avoir une attitude responsable et appropriée afin d'éviter de se mettre dans une situation périlleuse.



PEFC 10-31-3284 Avril 2018 - Photos © Département des Bouches-du-Rhône - Christian Rombi, Jean-Paul Herbecq



PARC DÉPARTEMENTAL DE L'ARBOIS SENTIER DU BADAÏRE



Un peu d'histoire ...

Le Département des Bouches-du-Rhône vous propose, le temps d'une randonnée, de découvrir le Parc départemental de l'Arbois, du 18^e siècle à nos jours.

Au premier plan, la ferme de la Beume noire (1) était une prospère exploitation agricole du 19^e siècle, qui fut agrandie en 1880 par la construction de l'actuel bâtiment, abritant depuis 1992 la garde départementale. Cette ferme dépendait du château de la tour d'Arbois (1) qui, au 18^e siècle, se dressait à l'emplacement de l'actuel lac du Réaltor.




La ferme de la Beume noire

Le château du Réal (nom d'un ruisseau aux rives très boisées qui affluent du plateau de l'Arbois) fut construit au milieu du 18^e siècle.

En 1790, les révolutionnaires des environs le détruisirent. En 1858, avec la réalisation du canal de Marseille et l'accord du Comte de Provence, tout le secteur du Réaltor fut acquis et inondé, afin de pallier le cruel manque d'eau de la ville de Marseille.

Le château du Réal fut reconstruit 2 km plus bas que son emplacement actuel et clôturé par un mur de 2,5 m de hauteur, car la région avait la réputation d'être peu "sûre". Une tour fut élevée à l'emplacement d'un petit pigeonnier.

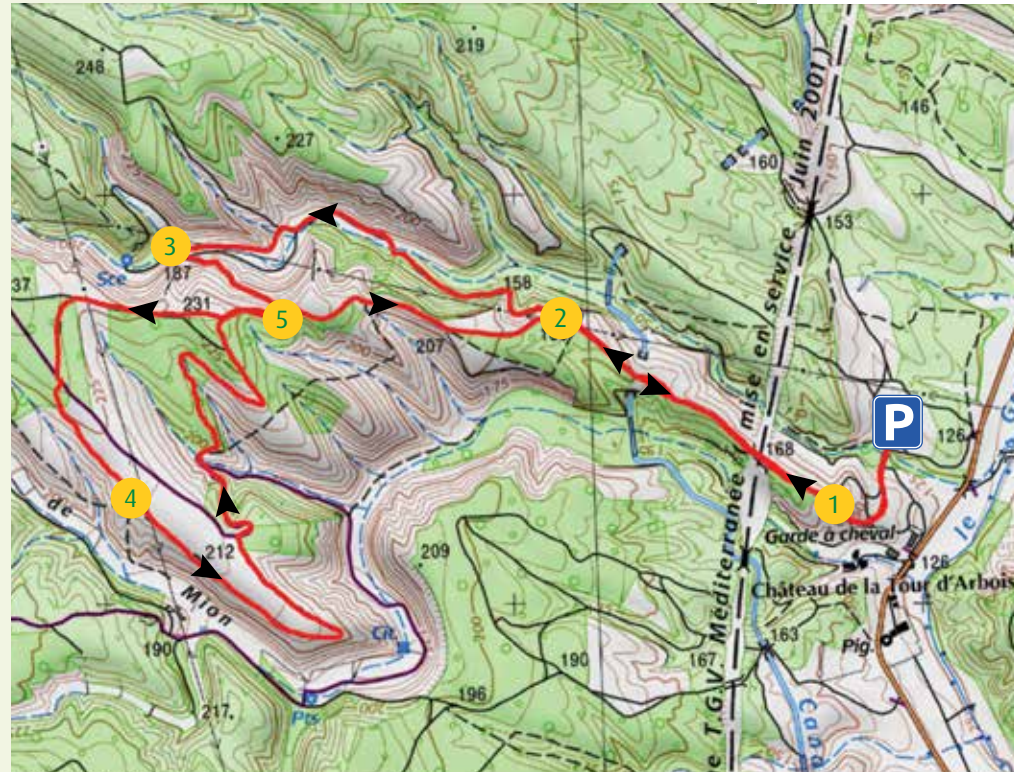
Devenu château de la Tour d'Arbois, il est aujourd'hui propriété du Département.



La tour d'Arbois

Le sentier du Badaïre

Dans le cadre du réaménagement du parc, une promenade a été réalisée : venez la découvrir.



Scan 25 - ©IGN Paris

Dans ce décor de garrigue provençale, au cœur d'un vallon paisible, une prouesse technique traverse le plateau de l'Arbois. Il s'agit du canal de Marseille (2) construit entre 1839 et 1849 sous l'impulsion de Maxime Cosolat, Maire de Marseille, en réaction à l'épidémie de choléra et à la sécheresse qui ravagea la Provence en 1834. En 1838, une loi autorise le prélèvement d'eau de la Durance. En 1849, l'eau brute

arrive au parc Longchamp, au cœur de Marseille. Avec ses dérivations, le canal de Marseille traverse 21 communes sur 170 km. Il a nécessité la construction de 16 aqueducs, dont celui de Roquefavour. Le barrage du Réaltor, long de 620 m et de 17 m de hauteur, contient un million de m³ et s'étend sur 63 ha, situés en zone Natura 2000. À la même époque, l'agriculture est très présente sur le plateau et avec la Beume, deux autres

➤ Sens de circulation
— Sentier du Badaïre
Distance totale : 9,6 km
Montée : 330 m
Durée estimée : 3h11
Difficulté : moyenne

Le Canal de Marseille



La ferme de Vautubière



La ferme de Mion



dépendances du château de la Tour Arbois témoignent d'un passé agricole. La ferme de Vautubière (3), la plus petite produisait des céréales, grâce à une belle source. La ferme de Mion (4) était la plus imposante avec ses dépendances, cochonniers, bergerie, et diverses annexes. L'activité agricole y a perduré jusqu'en 1960, date de la vente de l'ensemble du Parc à une société de chasse. Ce paysage pittoresque fut bouleversé par le débarquement allié de l'été

1944. L'armée américaine implanta en octobre 1944 sur le plateau de l'Arbois un gigantesque camp (US Army Calas Staging Area) qui servit au stationnement, à l'équipement et à l'entraînement des soldats chargés de poursuivre les combats en Europe et plus tard dans le Pacifique. Enfin, en 1992, le Département acquiert 800 hectares situés au cœur de la zone de protection spéciale Natura 2000 de l'Arbois.