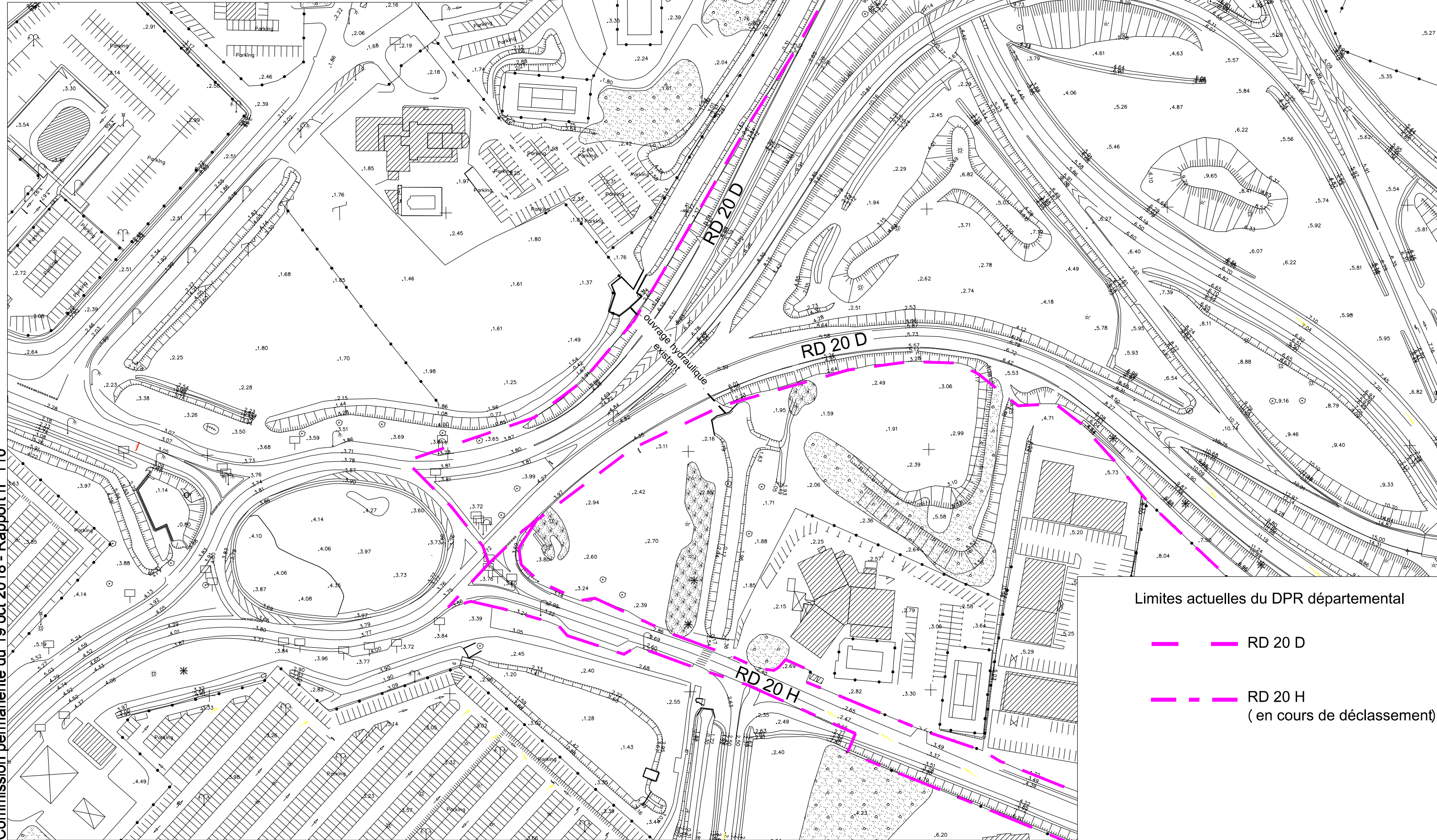


Réaménagement du carrefour des lavandes



Plan de délimitation du DPR départemental Situation actuelle juillet 2018

Date : 25.07.2018

Echelle : 1/1500ème



Limites actuelles du DPR départemental

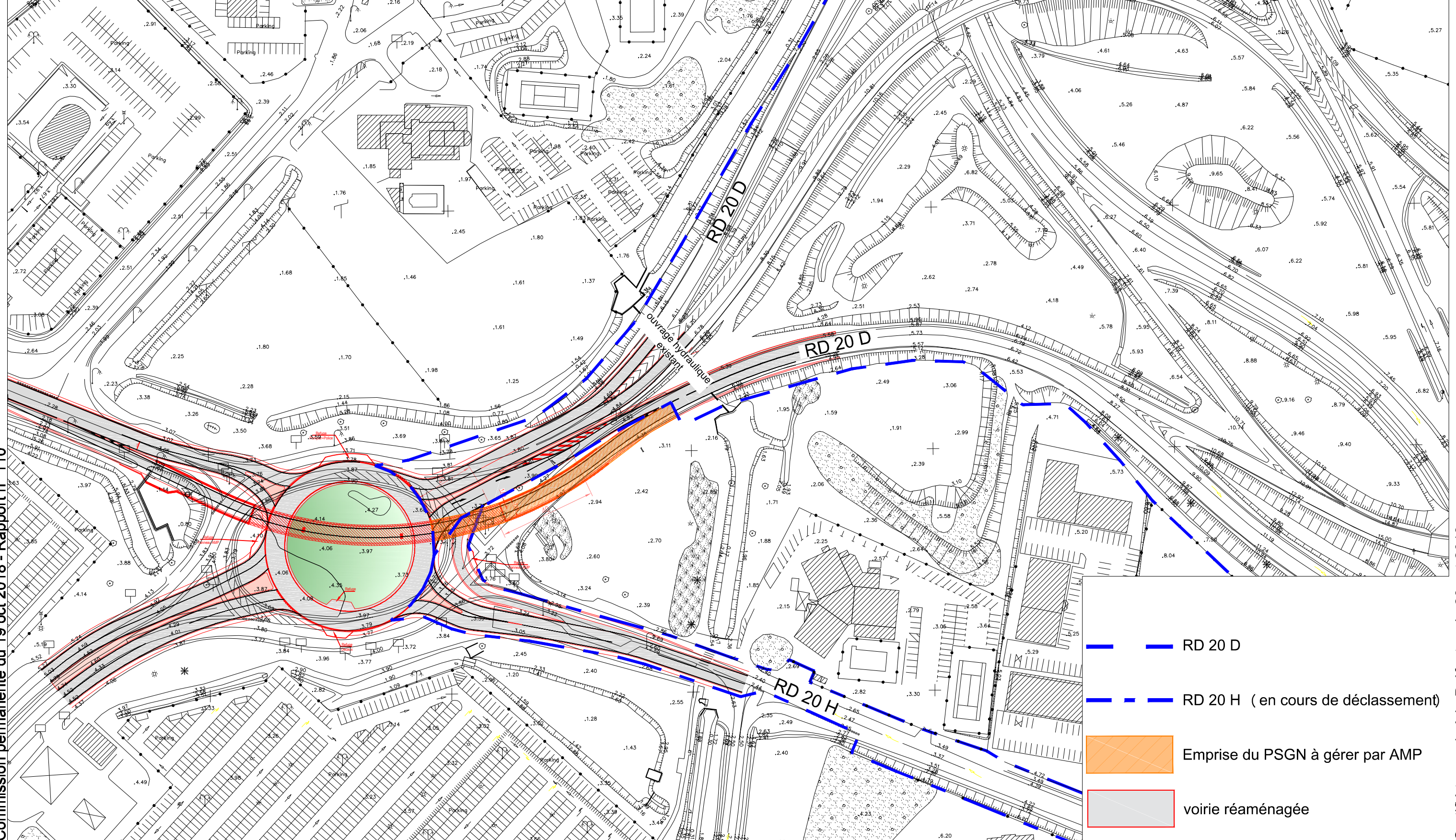
-  RD 20 D
-  RD 20 H
(en cours de déclassement)





Réaménagement du carrefour des lavandes

Plan de délimitation du DPR départemental Limites après travaux (phase 2)

Date : 25.07.2018

Echelle : 1/1500ème



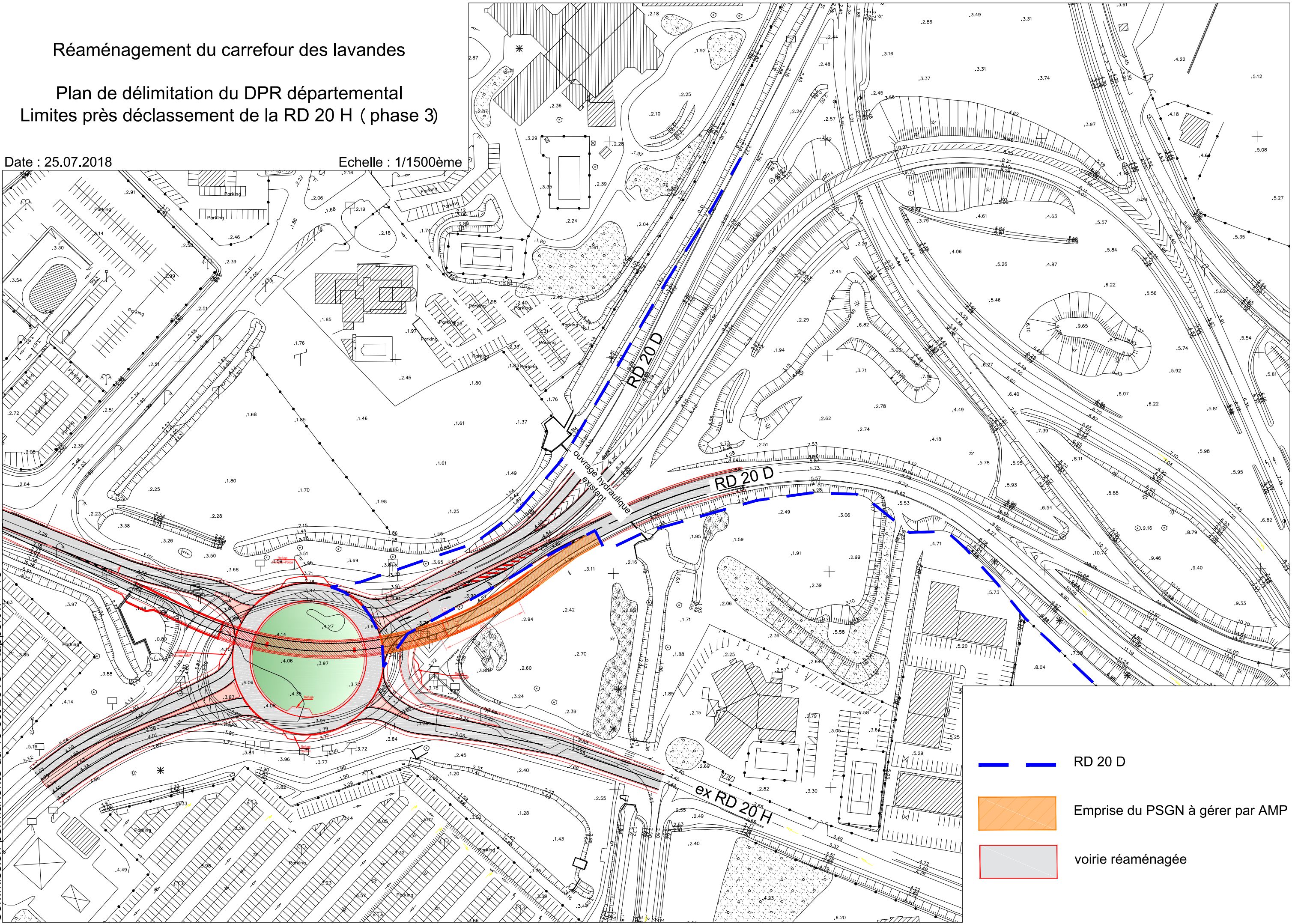
-  RD 20 D
-  RD 20 H (en cours de déclassement)
-  Emprise du PSGN à gérer par AMP
-  voirie réaménagée


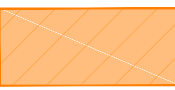

Réaménagement du carrefour des lavandes

Plan de délimitation du DPR départemental Limites près déclassement de la RD 20 H (phase 3)

Date : 25.07.2018

Echelle : 1/1500ème



-  RD 20 D
-  Emprise du PSGN à gérer par AMP
-  voirie réaménagée